



Pg. 6



Pg. 6




Pg. 7



Pg. 7



Pg. 8



Pg. 8



Pg. 8



Pg. 9



Pg. 10



Pg. 10



# NOOIT MEER OORLOG



Naam: .....  
Klas: .....  
Datum: .....

## Inhoudsopgave

Inhoudsopgave  
Inleiding

1	Fietsroute .....	4
2	Belangrijke plaatsen .....	5
3	Zoektocht.....	6
4	Opdracht.....	11
5	Samenvattende bladzijde .....	12

## Opdracht

Doorheen de zoektocht heb je verschillende cijfers verzameld. Afhankelijk van de route die jullie leerkracht heeft gekozen, hebben jullie 10 of 9 vragen opgelost. Als je er 10 hebt opgelost noteer je de cijfertjes die je gekregen hebt in de eerste tabel. Wanneer jullie 9 vraagjes hebben opgelost doe je dit in de derde tabel.

Aan ieder cijfer is een bepaalde letter verbonden. Het is aan jullie om uit te zoeken welke letter dit is. Als je de juiste letters vindt, zul je een woord vinden dat iets te maken heeft met deze zoektocht.

### 10 vragen

Noteer de cijfertjes die je van de leerkracht hebt gekregen hieronder bij het nummer van de vraag.

Vraag:	1	2	3	4	5	6	7	8	9	10
Cijfer:										

Noteer in de tabel hieronder het woord dat je gevonden hebt.

--	--	--	--	--	--	--	--	--	--

### 9 vragen

Noteer de cijfertjes die je van de leerkracht hebt gekregen hieronder bij het nummer van de vraag.

Vraag:	1	2	3	4	5	6	7	8	9
Cijfer:									

Noteer in de tabel hieronder het woord dat je gevonden hebt.

--	--	--	--	--	--	--	--	--



Jullie volgende stop is de Dodengang



Zoek de naamplaat die je op de foto hiernaast ziet in de Dodengang.

Welke naam staat als eerste op deze plaat?

.....  
.....

Na de stop in de Dodengang rijden jullie verder richting Ijzertoren. Dit is de laatste stopplaats van deze fietstocht.

Zoek deze grafzerk in de crypte van de Ijzertoren.

Wat waren de laatste woorden van deze persoon?

.....  
.....  
.....  
.....  
.....



## Inleiding

### Verantwoording

De Eerste Wereldoorlog is een belangrijke gebeurtenis in de geschiedenis van België. Jammer genoeg dreigt deze te verdwijnen in de vergeetput. In de klas leren jullie hierover via boeken en foto's. Vandaag gaan jullie zelf op pad, naar de streek waar de strijd het zwaarst werd uit gevochten.

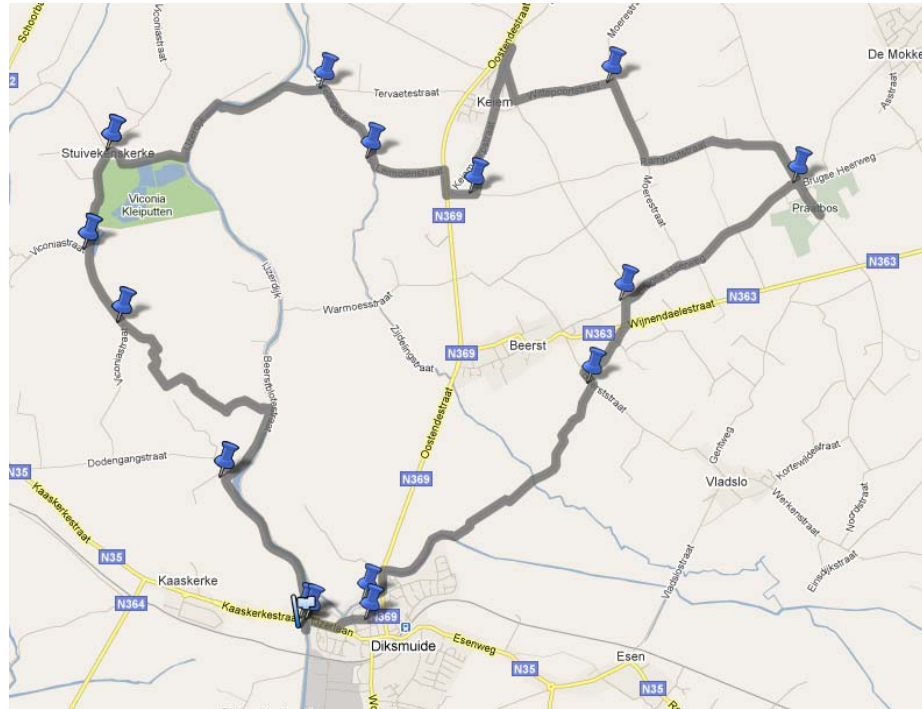
### Knooppunten




De route die we vandaag rijden volgt voor een heel stuk de knooppuntenroute van Diksmuide. Knooppunten zijn kruispunten waar verschillende fietsroutes elkaar ontmoeten. Elk knooppunt kreeg een nummer. Dit nummer vind je op een bordje aan het kruispunt, zie foto. Op de volgende pagina onder het kaartje vind je de nummertjes die jullie vandaag moeten volgen. De duimspijkertjes op het kaartje zijn de plaatsen waar je een bordje zult vinden met het knooppunt.



## Fietsroute



### Samenvatting knooppunten:



De Duitsers wilden België onder de voet lopen om zo door te stoten naar Frankrijk. In Vlaanderen konden ze de Duitsers tijdelijk tegenhouden door de sluizen open te zetten. Vanaf toen stond het gebied tussen de Duitse en Belgische troepen onder water. De Duitsers slaagden er echter toch in om de IJzer over te steken en nemen

de petroleumtanks langs de oever van de IJzer in. Dit is een strategische plaats, want op deze petroleumtanks hebben ze een beter zicht over de omgeving en kunnen ze ook de Belgische troepen beter in het oog houden. Daarom besluiten de Belgische troepen om deze petroleumtanks te heroveren. Hiervoor graven ze een loopgraaf in de richting van de petroleumtanks. De Duitsers die nog steeds het gebied van de Belgen wilden innemen, besloten toevallig om hetzelfde te doen in de omgekeerde richting. Op een bepaald moment bevinden deze twee tegenstanders zich slechts op enkele tientallen meters van elkaar. Ze beginnen elkaar terug aan te vallen. Hierbij vallen veel slachtoffers, hierdoor kregen deze loopgraven later de naam: Dodengang.



*Tussen welke twee huisnummers vond je vroeger de petroleumtanks?*

.....  
 .....

Na het oplossen van deze vraag, volg je de route verder. Het volgende knooppunt is 74





In de buurt van dit huis vind je het antwoord op de volgende vraag.

*Op welke dagen werd hier tijdens de Eerste Wereldoorlog gevochten?*

.....  
.....

Langs de route kom je ook deze mooie hoeve tegen. *Welke functie had deze tijdens de Eerste Wereldoorlog?*

.....  
.....



Volg knooppunt 39 en daarna knooppunt 5, richting Oud-Stuivekenskerke. Na knooppunt 5 volg je knooppunt 2, dat jullie door de velden zal leiden.



*Waarom vonden de Duitsers het Belangrijk om deze kerk te vernielen tijdens de Eerste Wereldoorlog?*

.....  
.....  
.....  
.....



## Belangrijke plaatsen

### Duitse Militaire begraafplaats te Vladslo

Op deze plaats liggen 25644 Duitse soldaten begraven. Het is vooral gekend door de twee beelden die er staan: het treurend ouderpaar van kunstenaress Käthe Kollwitz. Ze maakte dit beeld voor haar zoon, die in België gesneuveld is tijdens de oorlog.



### Belgische Militaire begraafplaats te Keiem



Dit is de rustplaats van 628 Belgische soldaten. Keiem was in 1914 bezet door de Duitsers. Bij hun poging om het dorp te heroveren kwamen deze Belgische soldaten om het leven.

### Ijzertoren

Deze toren is een gedenkteken voor de Vlaamse soldaten die in de oorlog zijn omgekomen. Al enkele jaren bevindt zich in de toren een museum over 'Oorlog, Vrede en Vlaamse Ontvoogding.'



### Dodengang



De Dodengang bestaat uit meer dan een kilometer overgebleven Belgische loopgraven en bunkers. Deze plaats was één van de gevaarlijkste tijdens de Eerste Wereldoorlog. De Belgen zaten hier slechts op enkele tientallen meters afstand van een Duitse bunker.



## Zoektocht

Deze zoektocht bestaat uit 10 vragen. Per goed antwoord op deze vraag krijgen jullie een cijfer van je begeleider. Hou deze cijfers goed bij, op het eind van de tocht heb je deze nodig. Je start aan de Ijzertoren. Volg het knooppunt 74 en daarna knooppunt 75. Door knooppunt 1 en 69 te volgen rij je langs de markt van Diksmuide. **Let op: voor de volgende vraag moet je even van de route afwijken.**



*In welk jaar werd dit gebouw heropgebouwd?*

.....

Volg knooppunt 69 en 57 verder. Let goed op bij de Oostendestraat, dit is een **gevaarlijke oversteek**.

Bij het kruispunt van de Paddestraat met de Beerstraat volg je het knooppunt 28

*In welke straat vind je deze bunker?*

.....  
.....



Na knooppunt 28 volg je knooppunt 12. Bij de Houtlandstraat volg je kort knooppunt 14, je rijdt dus naar rechts. Na enkele meters zie je aan jullie rechterzijde de Duitse Militaire begraafplaats. Hier gaan jullie even binnen.



Zoek deze grafzerk.

*Wanneer is deze soldaat gesneuveld? Noteer de volledige datum*

.....

Na het bezoek aan het Duitse Militaire Begraafplaats keer je terug en volg je knooppunt 9 en daarna knooppunt 7.

**Let op: Op het kruispunt van de Wittepoortstraat met de Dodepaardenstraat volg je het knooppunt 7 niet meer, maar rij je naar rechts.** Op het kruispunt met de Keiendorpstraat sla je rechts af. Op je rechterzijde vind je de Belgische Militaire Begraafplaats.

Zoek het voorwerp dat je op deze foto ziet.

*Wat is dit?*

.....

Zoek nummer 101

*Wie ligt hier begraven?*

.....

*Bij welk regiment vocht de persoon die hier begraven ligt?*

.....

Wanneer jullie terug op pad vertrekken, volg je de Keiendorpstraat tot aan de kerk. Hier vind je het bordje van knooppunt 7 terug. Vanaf nu zitten we terug op de route. Na knooppunt 7 volg je knooppunt 11, let hierbij terug goed op bij de Oostendestraat, dit is een **gevaarlijke oversteek**. Daarna volgen jullie de knooppunten 37 en 36.

